

Het Scheffersplein is een van de grootste pleinen in de binnenstad van Dordrecht. Om en rond het plein bevinden zich diverse horeca gelegenheden van restaurants tot café's.

In het midden van het plein staat een beeld van de Dordtse schilder Ary Scheffer, waarnaar het plein is vernoemd.

Dit gezellige horecaplein, dat tevens een brug over de Voorstraathaven vormt, biedt een mooie locatie voor kleine tot middelgrote evenementen.

## BIJZONDERHEDEN

- Inzet locatie uitsluitend na contact met Dordrecht Marketing & Partners, Evenementenbureau.
- Beperkt aantal evenementen per jaar.
- Afstemmen met horeca in verband met uitbouw terrassen.
- Informatieverplichting naar omwonenden, horeca en bedrijven.
- Standbeeld Ary Scheffer in het midden van het plein vrijlaten.
- Slaan van grondpinnen niet toegestaan.
- Voor deze locatie is een natuurtoets van toepassing.

## RUIMTELIJKE ASPECTEN

### BRUIKBARE OPPERVLAKTE TERREIN

- De locatie bestaat uit een verharde ondergrond.
- De **bruto** oppervlakte van het evenemententerrein is **1740 m<sup>2</sup>**.
- De **netto** oppervlakte van het evenemententerrein is **1649 m<sup>2</sup>**.
- Het totaal bruikbare **netto oppervlak** van het evenemententerrein is afhankelijk van podia, bars, objecten, etc.
- Ingangen naar omliggende panden mogen niet geblokkeerd worden.

### AANTAL EVENEMENTEN PER JAAR OP BASIS VAN GELUIDSNORMERING

Hoeveel geluid er tijdens een evenement geproduceerd mag worden hangt af van de categorie van het evenement. Het college van burgemeester en wethouders verdeelt evenementen in vier categorieën:

- een evenement met lage geluidbelasting (categorie 1). Van categorie 1 evenementen wordt gesproken indien geen geluidsoverlast te verwachten is. Hierbij kan worden gedacht aan onversterkte muziek, lopende fanfare orkesten en dergelijke;
- een evenement, met een middelgrote geluidbelasting (categorie 2). Van categorie 2 evenementen wordt gesproken indien er sprake is van versterkt geluid. Het langtijdgemiddeld beoordelingsniveau (LAr, LT) bedraagt dan 71 tot en met 80 dB(A) op de dichtstbijzijnde gevel;
- een evenement met een grote geluidbelasting (categorie 3). Van categorie 3 evenementen wordt gesproken indien het langtijdgemiddeld beoordelingsniveau (LAr, LT) op de dichtstbijzijnde gevel 81 tot en met 85 dB(A) bedraagt. Het gaat hierbij om bijvoorbeeld een muziekfestival of popconcerten;
- een evenement met een zeer grote geluidbelasting (categorie 4). Van categorie 4 evenementen wordt gesproken indien het langtijdgemiddeld beoordelingsniveau (LAr, LT) op de dichtstbijzijnde gevel meer dan 85 dB(A) bedraagt. Het gaat hier bijvoorbeeld om grote popconcerten of dance-events.

### FACILITEITEN

- **Water:** Er is een standpijp aansluiting beschikbaar op het plein, ter hoogte van Voorstraat 256. Toestemming van Evides noodzakelijk.
- **Stroom:** Aanwezig in het standbeeld van Ary Scheffer in het centrum van het plein. 3 x 16A. Gertenbach Elektro verzorgt de aan- en afsluiting van elektra. Hiervoor worden kosten berekend. Meer informatie is verkrijgbaar via het Evenementenbureau.
- **Verlichting:** Straatverlichting aanwezig, in- of uitschakelen eventueel mogelijk in afstemming met het Evenementenbureau. Let op voldoende verlichting bij de eventuele nachtelijke sluiting/afbouw.
- **Riolering:** Aanwezig, zie specificaties plattegrond.
- **Toiletvoorzieningen:** Eventueel beschikbaar na samenspraak met omliggende horeca. Indien niet beschikbaar moeten toiletvoorzieningen op het terrein worden gefaciliteerd door de organisator. Om wild-plassen buiten het evenemententerrein te voorkomen dienen organisatoren voor toiletvoorzieningen op verschillende locaties rondom de toegangswegen te zorgen, met name in de steeg 'de Waag'.
- **medische voorzieningen:** AED aanwezig

### HOUD REKENING MET

- Andere aanwezige objecten:
  - Beeld van Ary Scheffer
  - Ondergrond van Waaltjes
- Terrassen van meerdere horecaexploitanten aanwezig. Afstemming is noodzakelijk voor de organisatie van evenementen en verloopt via Stichting Horeca Scheffersplein of het Evenementenbureau.

### MOBILITEIT/BEREIKBAARHEID

- **Toegangswegen:** Wijnstraat en Groenmarkt, vermijd winkelstraten.
- **Aan- en afvoer materiaal (zwaar vervoer):** Voor vervoer met een vrachtwagen in de historische binnenstad, langer dan 7 meter, is een ontheffing nodig. Indien de vrachtwagen langer is dan 13 meter, dan is voor het Statenplein ook een ontheffing noodzakelijk. De maximale snelheid voor vrachtverkeer in de historische binnenstad bedraagt 15 km/uur. Het is niet toegestaan met zwaar verkeer over het plein te rijden, omdat het plein een brug is.
- **Bereikbaarheid OV:** Locatie is per bus te bereiken. Raadpleeg voor informatie over openbaar vervoer de website [www.9292.nl](http://www.9292.nl).
- **Parkeren:** Advies tot gebruik van parkeergarages Visstraat en DrieVriendenhof. Parkeren zonder vergunning niet mogelijk op deze locatie.
- **Autoluwe zone:** Voor het Scheffersplein geldt een autoluwe zone. Voor in/uitrijden is een ontheffing noodzakelijk.
- **Mindervalide parkeerplaatsen:** Niet aanwezig.
- **Artsenparkeerplaatsen:** Niet aanwezig.
- **Elektrische laadpalen:** Niet aanwezig.

## BEHEERSASPECTEN

### VEILIGHEID/VLUCHTWEGEN

De aanrijroutes van de hulpdiensten om bij een calamiteit in de binnenstad te komen zijn vrijwel altijd in conflict met de vluchtroutes van bezoekers. Daarom is bij het organiseren van een evenement in de binnenstad, naast een veiligheidsplan, ook een mobiliteit- en crowd control plan verplicht. Bij brand in de oude binnenstad van Dordrecht rijdt de brandweer altijd van twee zijden aan. Dit onder andere in verband met soort bebouwing, kans op snelle branduitbreiding, grote drukte, verkeers-opstoppingen, enzovoorts. Beide posten (Noordendijk & Leerpark) worden gealarmeerd.

- **Mogelijke aanrijroutes hulpdiensten:**

- 1: Prinsenstraat, Lange Geldersekaade, Grotekerksbuurt, Groenmarkt
- 2: Wijnstraat
- 3: Bagijnhof, Visstraat, Visbrug, Groenmarkt

- **Vluchtwegen:** Wijnstraat, Groenmarkt, Voorstraat. De vluchtwegen dienen vrij te worden gehouden van obstakels. Bij alle evenementen de vluchtroute duidelijk kenbaar maken.

- **Vluchtwegen bezoekers:** Vluchtwegen voor het publiek zoveel mogelijk gescheiden houden van de aanrijroutes van de nood- en hulpdiensten.

- **Crowd control plan:** De locatie is een relatief groot plein met voldoende ontsluitingswegen.

Bij grootschalige publieksevenementen is een crowd control plan noodzakelijk.

- **Calamiteitenroute nood- en hulpdiensten:**

Zowel de Groenmarkt als de Voorstraat bereikbaar houden (minimaal 3,5 meter doorgang) voor nood- en hulpdiensten.

### OMGAAN MET LOCATIE

- **Soort ondergrond:** Het gehele plein is voorzien van Waaltjes (stenen ondergrond).

- **Verankering:** Verzwaring is alleen met ballast toegestaan. Piketpalen zijn niet toegestaan. Slaan van grondpinnen niet toegestaan.

### FLORA & FAUNA

- Groen beschermende maatregelen verplicht.
- Aanvragen informatie over actuele status via Evenementenbureau.
- Zie bijgevoegd ecologisch advies.

### SCHOONMAAK

- **Schoonmaak en eindcontrole:** De organisator is verantwoordelijk voor het schoon en schadevrij opleveren van het evenementen-terrein en de directe omgeving. Wanneer het terrein niet schoon en/of schadevrij wordt opgeleverd, zal de gemeente dit herstellen en worden de kosten hiervoor verhaalt op de organisator. De organisator dient rekening te houden met de aanwezige afvalbakken, het bijplaatsen van afvalbakken is vereist.

### INFORMATIEPLICHT

- De organisator informeert de omgeving met betrekking tot de programmering van het evenement door middel van een bewonersbrief, bij voorkeur voorzien van klachtennummer van de organisatie.
- Dordrecht Marketing & Partners, Evenementenbureau voorziet in een brief aan de bewoners in de directe omgeving met informatie over onder meer verkeer, geluid, en tijden van op- en afbouw.
- Verspreidingsgebied bewonersbrief in overleg met Dordrecht Marketing & Partners, Evenementenbureau.
- Afstemming met de aanwezige ondernemers is noodzakelijk.
- Naast de voorgeschreven geluidsnormen dient rekening gehouden te worden met de belangen van bewoners en bedrijven in de directe omgeving van het Scheffersplein.

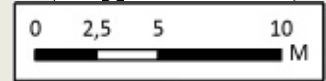
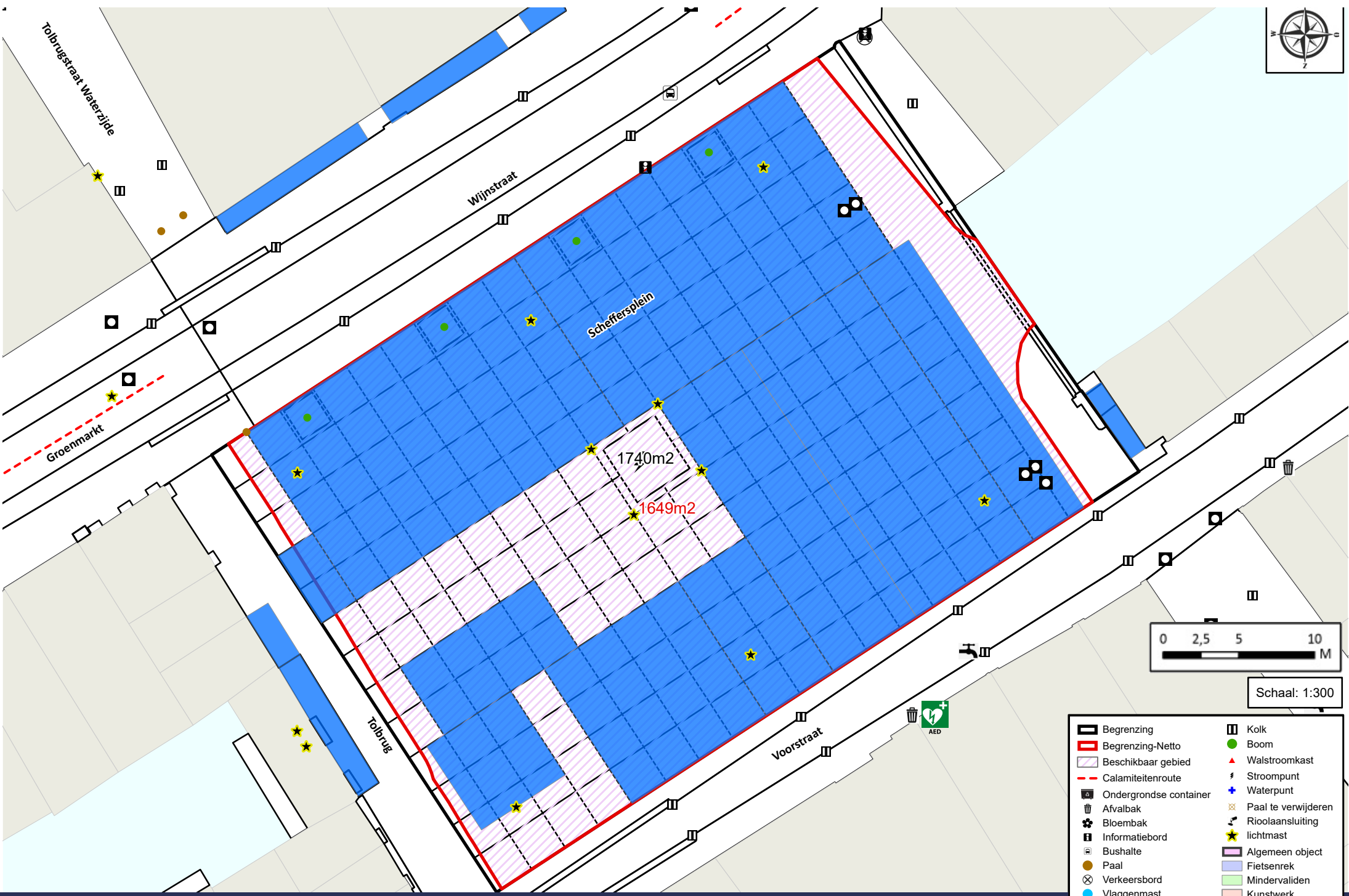
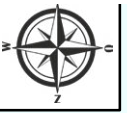
*Dit document is gebaseerd op bestaand beleid en ervaring met de locatie. Begrippen als 'wenselijk' zijn toegevoegd op basis van de gebruikservaring en niet geborgd in beleid, vergunningen of verplichtingen. Doel is de gebruiker bewust te maken van deze wensen.*

Contact via:

Dordrecht Marketing & Partners, Evenementenbureau

Telefoon: 078- 7708 777

Email: [evenementen@dordrecht.nl](mailto:evenementen@dordrecht.nl)



Schaal: 1:300

Begrenzing	Kolk
Begrenzing-Netto	Boom
Beschikbaar gebied	Walstroomkast
Calamiteitenroute	Stroompunt
Ondergrondse container	Waterpunt
Afvalbak	Paal te verwijderen
Bloembak	Rioolaansluiting
Informatiebord	lichtmast
Bushalte	Algemeen object
Paal	Fietsenrek
Verkeersbord	Mindervaliden
Vlaggenmast	Kunstwerk
Brandkraan	Terras
Inspectieput	Zitbank



## **Ecologisch advies evenementen locaties in Dordrecht**

**16 juni 2023**

## 5 Scheffersplein

### 5.1 Biotoopbeschrijving

Het Scheffersplein is een bestraat plein in het historisch centrum van Dordrecht. Figuur 5.1 geeft de ligging van het Scheffersplein. In figuur 5.2 is een impressie van het gebied weergegeven. Het plein wordt in de huidige situatie gebruikt voor terrassen van de omliggende horecagelegenheden. In de omliggende gebouwen zijn horecazaken, winkels en bewoning te vinden. Onder het Scheffersplein loopt een stadskanaal vanaf de wijnhaven in het noordoosten naar de Voorstraatshaven in het zuidwesten. De oevers van het kanaal bestaan uit begrenzing van bebouwing. Op het Scheffersplein staan een viertal bomen op de grens met de Wijnstraat in het noorden.



Figuur 5.1 Ligging van het Scheffersplein



Figuur 5.2 Impressiefoto's van het Scheffersplein

## 5.2 Risico's per natuurwaarde samengevat

### *Flora*

Het gehele plein is voorzien van een stenen ondergrond (Waalstjes). Op het plein zelf zijn hierdoor geen groeiplaatsen voor Wnb beschermde florasoorten. De boomspiegels zijn kaal en bieden eveneens geen geschikt habitat.

### *Grondgebonden zoogdieren*

Het plein biedt geen geschikt leefgebied voor grondgebonden zoogdieren door de afwezigheid van dekking en een vergraafbare bodem. De boomspiegels bevatten eveneens geen zichtbare holen, waardoor negatieve effecten op verblijfplaatsen en leefgebied uitgesloten zijn.

### *Vleermuizen*

De bebouwing rondom het plein en in de straten naast het plein bevatten mogelijk geschikte verblijfplaatsen voor gebouwbewonende vleermuizen. Het Statenplein bevat geen geschikte verblijfplaatsen voor boombewonende vleermuizen en eveneens betreft het geen foerageergebied.

### *Vogels*

De 4 bomen bieden een mogelijkheid voor nestplaatsen van broedvogels. Ook kunnen de woningen in de omgeving nestgelegenheid bieden onder dakpannen voor huismus en/of gierzwaluw. Effecten zijn echter uitgesloten door de mate van gewinning aan menselijke aanwezigheid, verscholen nestplaatsen onder dakpannen en de afwezigheid van essentieel leefgebied in het plangebied.

### *Vissen en libellen*

Op het Scheffersplein ontbreekt het aan geschikte oppervlaktewateren voor het voorkomen van vissen en libellen. Het stadskanaal dat onder het plein doorloopt staat in verbinding met de Oude Maas, waardoor het voorkomen van beschermde vissensoorten niet uitgesloten is. Vissen hebben echter voldoende uitwijkmogelijkheden om mogelijke effecten van evenementen te ontvluchten. Voor libellen is het kanaal ongeschikt als voortplantingswater en leefgebied.

*Vlinders*

Het gebied voldoet niet aan habitatseisen voor beschermde vlinders.

*Amfibieën en reptielen*

Het gebied biedt geen dekking voor landhabitat voor amfibieën en reptielen of geschikte voortplantingswateren voor amfibieën.

*Betreding*

Door verharding op het gehele plein en het reguliere gebruik zijn er geen gevoelige locaties. Het gebruik van het plein voor evenementen leidt niet tot negatieve effecten.

### 5.3 Geschiktheid voor evenementen

Het Scheffersplein biedt geen natuurwaarden voor Wnb beschermde soorten. Het gehele plein is dan ook geschikt voor evenementen. Mogelijk zijn er in de omgeving van het plein verblijfplaatsen van gebouwbewonende vleermuizen en nestplaatsen van huismus aanwezig. Om negatieve effecten op deze soorten te voorkomen dient voorkomen te worden dat er directe verlichting van de bebouwing in de omgeving van het plein plaatsvindt. In de bomen aanwezig op het plein kunnen vogels een nest bouwen. Een broedvogelcontrole voorafgaand aan het evenement is noodzakelijk om negatieve effecten op broedvogels te voorkomen. Maatregelen ten behoeve van overige soorten zijn niet nodig.

#### 5.3.1 Voorwaarden en maatregelen

Het Scheffersplein valt onder categorie 2 (zie paragraaf 1.5). Voorafgaand aan het evenement dient de organisatie een controle uit te laten voeren om eventuele broedvogels in kaart te brengen. Een ter zake kundige is mogelijk maar niet noodzakelijk, dit is verantwoordelijkheid van organisator, die dit ook zelf kan controleren. Mogelijk volgen aanvullende maatregelen naar aanleiding van de broedvogelcontrole. Om negatieve effecten op Wnb beschermde soorten te voorkomen dienen de volgende maatregelen opgevolgd te worden:

- Verlichting van het evenement dient niet direct de bebouwing in de omgeving te verlichten om negatieve effecten op verblijfplaatsen van vleermuizen of nestplaatsen van huismus/gierzwaluw te voorkomen
- De bomen op het plein bieden nestplaatsen voor broedvogels. Een broedvogelcontrole voorafgaand aan het evenement is noodzakelijk om negatieve effecten op broedvogels te voorkomen. Mogelijk zijn aanvullende maatregelen nodig, zoals een verstoringsvrije zone